

Córrego Ressaca

O empreendimento contempla intervenções como a alteração da seção e da geometria do canal do córrego Ressaca, na avenida Heráclito de Mourão Miranda (antiga Atlântida), entre a avenida Tancredo Neves e Lagoa da Pampulha, com o alteamento da ponte existente no trecho.

As alterações propostas visam à ampliação e incremento na capacidade de escoamento do canal existente, situada em área de várzea, de baixa declividade, com ocupação urbana em vias com níveis altimétricos similares e inferiores à cota de inundação.

O empreendimento solucionará as constantes inundações ao longo da via existente, como as que ocorreram nos últimos anos.

Área da bacia: 2.038,69 hectares

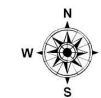
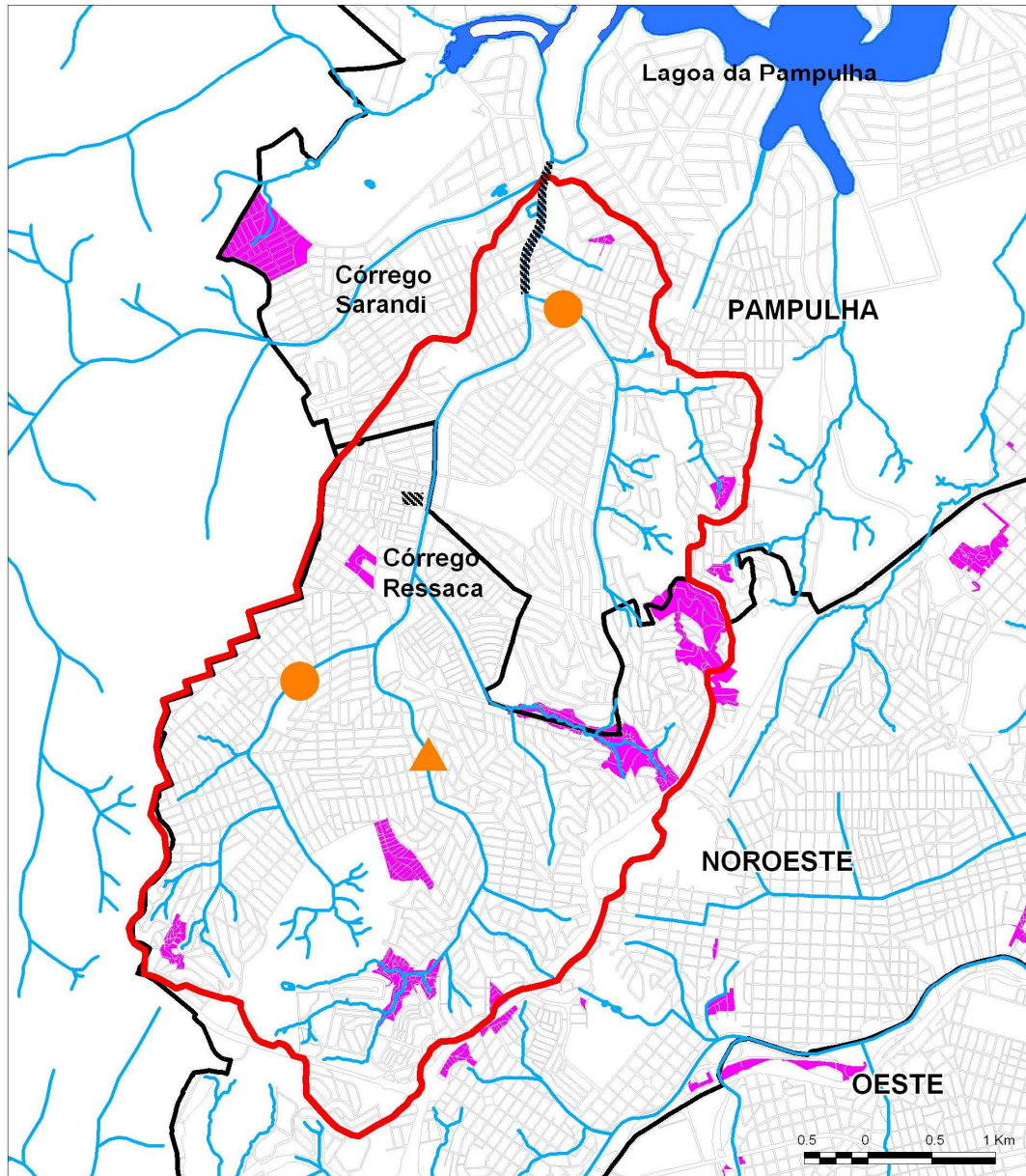
População da bacia: 155.839 habitantes

População beneficiada: 25 mil habitantes



Prazo de execução: 18 meses

Valor estimado: R\$ 34,5 milhões

BACIA DO CÓRREGO RESSACA
Belo Horizonte/MG



-  Curso d'água
-  Região administrativa
-  Quadra CTM
-  Vilas/Favelas
-  Bacia do córrego Ressaca
-  Intervenção

- Pontos de extravasamento:
-  TR 2 anos
-  TR 5 anos

Fonte: SUDECAP/NEPE-PDD
SMAMA, URBEL, PRODABEL
Elaboração:
Pref. Munic. de Belo Horizonte
Sec. Munic. de Políticas Urbanas/SMURBE
Gerência de Informações e Monitoramento/GEIFM
(Núcleo de Plan. Urbano)
MapInfo 8.5
Data de elaboração: janeiro 2009





Córrego Ressaca



Encontro das águas dos córregos Ressaca (esq.) e Sarandi